

LEGENDA:

EXISTUJÚCE :

- VODOROVNÉ DOPRAVNÉ ZNAČENIE - EXISTUJÚCE (NEMENÍ SA)
- VODOROVNÉ DOPRAVNÉ ZNAČENIE - EXISTUJÚCE (ZRUŠENÉ)

201 EXIST. ZVISLÉHO DOPRAVNÉHO ZNAČENIA - NEMENÍ SA

201 PRESUN EXIST. ZVISLÉHO DOPRAVNÉHO ZNAČENIA

LEGENDA:

PLOCHY NÁVRHU:




- POVRCH Z ASFALTOVÉHO BETÓNU - CHODNÍK
- POVRCH Z BETÓNOVEJ DLAŽBY - PREDLÁŽDÉNIE EXIST. DLAŽBOU
- POVRCH Z BETÓNOVEJ DLAŽBY - BEZBARIÉROVÁ ÚPRAVA
- POVRCH Z KAMENNEJ DLAŽBY - PRÍDLAŽBA
- HRANICE PARCELY KN-C

NÁVRH:

- CESTNÝ OBRUBNÍK BETÓNOVÝ SKOSENÝ
- CESTNÝ OBRUBNÍK BETÓNOVÝ NÁJAZDOVÝ
- ZÁHONOVÝ OBRUBNÍK
- VODOROVNÉ DOPRAVNÉ ZNAČENIE - NOVÉ

201 NAVRHOVANÉ ZVISLÉ DOPRAVNÉ ZNAČENIE

SZP

OBJEDNÁVATEĽ: HLAVNÉ MESTO SR BRATISLAVA PRIMACIÁLNE NÁMESTIE 1 814 99 BRATISLAVA		<div> BRATISLAVA</div>	
ZHOTOVITEĽ: HBH PROJEKT spol. s r.o. HLAVNÝ INŽINIER PROJEKTU: ING. TOMÁŠ KUBAČKA		<div><div> Projektová kancelár pro dopravnú a inžinierske stavby Kabátňikova 5, 602 00 BRNO</div><div>Č. ZÁKAZKY2025/0614</div></div>	
VEDÚCI PROJEKTANT ING. TOMÁŠ KUBAČKA		<div><div> HBH Projekt spol. s r.o. organizačné zložka Slovensko Plyšnárenska 7/C, 821 08 BRATISLAVA</div><div>DÁTUM08/2025</div><div>FORMÁT3x A4</div><div>MIERKA1:100</div><div>STUPEŇ PDSZP</div><div>ČÍS. ZÁKAZKY2025/0614</div><div>ARCHÍVNE ČÍS.</div><div>ČÍS. SÚPRAVYČÍS. VÝKRESU</div><div>D.2.3</div></div>	
ZODPOVEDNÝ PROJEKTANT ING. JAN TUŽIL			
VYPRACOVAL ING. JAN TUŽIL			
KONTROLOVAL ING. TOMÁŠ KUBAČKA			
SÚRADNICOVÝ SYSTÉM : JTSK, VÝŠKOVÝ SYSTÉM : B.p.v.			
KRAJ: BRATISLAVSKÝKÚ: KARLOVA VES, RAČA, RUŽNOV			
NÁZOV STAVBY PD PRE BEZBARIÉROVÉ PRIECHODY PRE CHODCOV A CHODNÍKY NA KAFENDEVEJ, MIEROVEJ A MEDZI ZASTÁVKAMI ZOO – II. ČASŤ SO 02 PRIECHOD MIEROVÁ – HRACHOVÁ – ŠTYNDLOVA			
NÁZOV VÝKRESU SITUÁCIA TDZ			